

Утверждаю  
глава администрации МО  
«Зеленоградский городской округ»

С.А. Кошевой  
"13" августа 2021 года

**Порубочный билет**

№ 06/08 от "13" августа 2021 года

Кому: Пистер С.А. инд.238530 г. Зеленоградск, 1-ый Донской пер. д.1  
(наименование собственника почтовый индекс и адрес)

Настоящим разрешается производить работы

**По вырубке (сносу)**

(наименование работ: вырубка (снос), санитарная рубка, рубка ухода,  
вырубка (снос) в связи реконструкцией)

на земельном участке, расположенном: г. Зеленоградск пос. Малиновка 1-ый Донской пер. д.1А  
кадастровый номер: 39:05:010603:276

Основание выдачи порубочного билета: акт обследования зеленых насаждений №06/08 от  
"13" августа 2021 года

Оплата компенсационной стоимости произведена в сумме:  
2859,5 (две тысячи восемьсот пятьдесят девять)рублей 50 коп.

расчёт компенсационной стоимости от "13" августа 2021 года

В соответствии с актом обследования разрешается вырубить 2 (два)  
дерева.

**Выполнить компенсационное озеленение на участке, предоставленном**  
**администрацией МО «Зеленоградский городской округ», высадить не менее 2 (два)**  
**дерева – породы ольха чёрная, в срок действия порубочного билета.**

Место вывоза срубленных зеленых насаждений и порубочных остатков

Полигон по размещению ТБО п.Круглово Зеленоградского района.

Дату начала работ по вырубке зеленых насаждений сообщить в отдел  
строительства муниципального образования «Зеленоградский городской округ» не  
позднее чем за 5 (пять) рабочих дней до назначенного срока.

Срок действия порубочного билета: в течение года со дня получения порубочного  
билета заявителем.

Неотъемлемой составной частью порубочного билета являются копии  
перечетной ведомости и акта обследования, заверенные в установленном  
порядке.

Председатель комитета по строительству,  
ЖКХ и благоустройству администрации  
МО «Зеленоградский городской округ»

Л.В. Пахоменко

Порубочный билет получил \_\_\_\_\_

(должность, организация, ф.и.о., подпись, телефон)

Отметка о вывозе срубленной древесины и порубочных остатков,  
пересадки зеленых насаждений

Информацию о выполнении работ сообщить в отдел ГО и ЧС администрации  
муниципального образования «Зеленоградское городское поселение»  
в течение 5 (пяти) рабочих дней после завершения работ.

Порубочный билет закрыт на основании акта освидетельствования места  
вырубки (сноса) зеленых насаждений № \_\_\_ от "\_\_\_" \_\_\_\_\_ 2021 года

Л.В. Пахоменко

« » 2021 года

Исполнитель:  
Л.В.Пахоменко тел. 84015042220

=====**ЧЕК - ОРДЕР**=====

ПАО СБЕРБАНК Калининградское отделение 8  
626/1842

Операция: 4933  
Дата: 12.08.2021 18:12:09  
Сумма: 2859.50  
Комиссия: 85.79  
Итого: 2945.29  
Две тысячи девятьсот сорок пять рублей  
29 копеек

Платательщик: ПИСТЕР СЕРГЕЙ АЛЕКСАНДРОВИЧ  
Адрес: КАЛИНИНГРАДСКАЯ, КАЛИНИНГРАД,  
НАНСЕНА, 39, 5

Получатель: УЭК ПО КАЛИНИНГРАДСКОЙ ОБЛ  
АСТИ (АДМИНИСТРАЦИЯ МО "ЗЕ  
ЛЕНГРАДСКИЙ ГО", Л/С 0435  
3026190)

ИНН/КПП: 3918008200/391801001  
Счет: 03100643000000013500  
ОТДЕЛЕНИЕ КАЛИНИНГРАД БАНК  
А РОССИИ/УЭК ПО КАЛИНИНГ  
РАДСКОЙ ОБЛАСТИ Г КАЛИНИНГ  
РАД

Бик: 012748051  
Кор.счет: 40102810545370000028

СУИП: 701409031978UFL  
ФИО: ПИСТЕР СЕРГЕЙ АЛЕКСАНДРОВИЧ  
Назначение платежа: ПЛАТА ЗА ВЫРУБКУ  
ЗЕЛЕНых НАСАЖДЕНИЙ (ПОРУБОЧНЫЙ БИЛЕТ)  
ОКТМО: 27710000  
КЕК: 21111705040040000180  
Вид документа: ПАСПОРТ РФ  
Номер документа: 2720829820  
Идентификатор плательщика услуги:  
1010000000002720829820  
УИП: 10440306530086261208202110932125

Подпись плательщика: \_\_\_\_\_  
Оператор №: 1868525

Документ исполнен  
Контактный центр: 900 (бесплатный)  
8-495-500-55-50

председатель комиссии-

председатель комитета по строительству, ЖКХ и благоустройству

П.В. Пахоменко  
13 августа 2021 год

РАСЧЕТ

компенсационной стоимости зелёных насаждений на земельном участке, расположенном г. Зеленоградск пос. Малиновка 1-ый Донской пер., 1А

кадастровый № 39:05:010603:276

наименование арендатора (собственника) : Пистер С.А.

| № п/п | № на подеревной съёмке | порода, вид зелёных насаждений | диаметр ствола (для деревьев - на высоте 1,3 м) см | № группы | возраст кустарников, живых изгородей, цветников, лет | количество | норматив компенсационной стоимости и (Снк) | коэффициент на социальную экономическую значимость (Ксз) | коэффициент учитываемый декоративность (Кд) | коэффициент на текущее состояние (Кст) | компенсационная стоимость, рублей |
|-------|------------------------|--------------------------------|--|----------|--|------------|--|--|---|--|-----------------------------------|
| 1     | 1                      | 3                              | 4  | 5        | 6  | 7          | 8  | 9  | 10  | 11                                     | 12                                |
| 1     | 1                      | ольха                          | 15   | 2        |  |            | 8170                                       | 1  | 0,7   | 0,5                                    | 2859,5                            |
|       |                        |                                |  |          |  |            |  |  |   | ИТОГО                                  | 2859,5                            |

члены комиссии

Е.Н. Шегада

Д.В. Крыщенко

Р.В. Гришук

Л.И. Твердохлебова

начальник управления имущественных и земельных отношений

начальник управления архитектуры и градостроительства – главный архитектор

консультант отдела экономического развития и торговли

заместитель председателя комитета по строительству, ЖКХ и благоустройству



Утверждаю  
Председатель комиссии-  
Председатель комитета по строительству, ЖКХ и благоустройства  
МО «Зеленоградский городской округ»

  
И.В. Пахоменко

М.П. «13» августа 2021 г.




### Перечетная ведомость зеленых насаждений


На земельном участке, расположенном: г. Зеленоградск пос. Малиновка 1-ый Донской пер. 1А  
Кадастровый номер : 39:05:010603:276

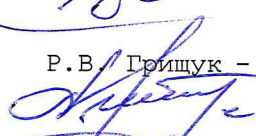
Наименование арендатора (собственника) : Пистер С.А.


| № П/П | Номер на подервной съемке | Порода, вид зеленых насаждений | Диаметр ствола (для деревьев на высоте 1,3м)см. | Возраст кустарников Живых изгородей, цветников лет | Площадь газонов в м2 | Характеристика состояния зеленых насаждений            | Заключение (Вырубить, пересадить, Сохранить) | Примечание |
|-------|---------------------------|--------------------------------|---|--|----------------------|--|--|------------|
| 1     | 2                         | 3                              | 4   | 5  | 6                    | 7  | 8  | 9          |
| 1     | 1                         | Ольха                          | 15  |  |                      | Водяные побеги сломы ветвей сухобочина усыхание ветвей | вырубить                                     |            |
| 2     | 2                         | Ольха                          | 38  |  |                      | Свежий сухой   | вырубить                                     |            |

Члены комиссии:

  
Е.Н. Шегеда - начальник управления имущественных и земельных отношений

  
Д.В. Крыщенко - начальник управления архитектуры и градостроительства - главный архитектор

  
Р.В. Гришук - консультант отдела экономического развития и торговли

  
Л.И. Твердохлебова - заместитель председателя комитета по строительству, ЖКХ и благоустройству



Утверждаю  
Председатель комиссии-  
Председатель комитета по строительству, ЖКХ и благоустройству  
администрации МО «Зеленоградский городской округ»

 Л.В. Пахоменко

М.П.  «13» августа 2021г

**Акт  
обследования зеленых насаждений  
№ 06/08 от "13" августа 2021 года**

Комиссией по учету и вырубке (сносу) зеленых насаждений и компенсационному озеленению муниципального образования «Зеленоградский городской округ» в составе:

председателя – Л.В. Пахоменко, председатель комитета по строительству, ЖКХ и благоустройству администрации МО «Зеленоградский городской округ»

членов комиссии:

Е.Н. Шегеда – начальник управления имущественных и земельных отношений администрации МО «Зеленоградский городской округ»

Д.В. Крыщенко – начальник управления архитектуры и градостроительства – главный архитектор администрации МО «Зеленоградский городской округ»

Р.В. Грищук – консультант отдела экономического развития и торговли администрации МО «Зеленоградский городской округ»

Л.И. Твердохлебова – заместитель председателя комитета по строительству, ЖКХ и благоустройству администрации МО «Зеленоградский городской округ»

(должность, ф., и., о.)

по заявлению № 7543/01-24 от 11.08.2021 года

Писпер С.А. 238530 г. Зеленоградск 1-ый Донской пер. д.1

(наименование заявителя, почтовый адрес)

проведено обследование земельного участка, расположенного: г. Зеленоградск, пос. Малиновка, 1-ый Донской пер. д.1А

кадастровый номер: 39:05:010603:276

В результате проведенного обследования установлено, что на земельном участке произрастают зелёные насаждения, указанные в перечетной ведомости, являющихся приложением к настоящему акту. Видовой, породный состав, состояние и иные характеристики зелёных насаждений соответствуют приведённым в прилагаемой перечетной ведомости.

Комиссия считает возможным выдать заявителю порубочный билет на вырубку 2 (два) дерева, в соответствии с ведомостью пересчёта деревьев.

Председатель комиссии:  Л.В. Пахоменко,

председатель комитета по строительству, ЖКХ и благоустройству администрации МО «Зеленоградский городской округ»

Члены комиссии:

Е.Н. Шегеда – начальник управления имущественных и земельных отношений

Д.В. Крыщенко – начальник управления архитектуры и градостроительства – главный архитектор

Р.В. Грищук – консультант отдела экономического развития и торговли

Л.И. Твердохлебова – заместитель председателя комитета по строительству, ЖКХ и благоустройству



**ФЕДЕРАЛЬНОЕ АГЕНТСТВО ЛЕСНОГО ХОЗЯЙСТВА**  
**ФЕДЕРАЛЬНОЕ БЮДЖЕТНОЕ УЧРЕЖДЕНИЕ**  
**«РОССИЙСКИЙ ЦЕНТР ЗАЩИТЫ ЛЕСА»**  
**ФИЛИАЛ ФБУ «РОСЛЕСОЗАЩИТА» -**  
**«ЦЕНТР ЗАЩИТЫ ЛЕСА КАЛИНИНГРАДСКОЙ ОБЛАСТИ»**

238345, Калининградская область, Светловский городской округ, п.Взморье, ул. Лесная дом 7, тел.: 8 (40152) 28-3-56 факс: (40152) 28-3-56.  
e-mail: [czl139@rcfh.ru](mailto:czl139@rcfh.ru), сайт: [www.kaliningrad.rcfh.ru](http://www.kaliningrad.rcfh.ru)

**Акт (заключение)**  
**лесопатологического обследования**  
**древесно-кустарниковой растительности**

от «22» июля 2021 г.

Нами, сотрудниками филиала ФБУ «Рослесозащита» - «Центр защиты леса Калининградской области», Гришановым Д.Г. и Бормотовым М.В. 16 июля 2021 года проведено лесопатологическое обследование указанных представителем заказчика древесно-кустарниковых насаждений в пределах: Калининградская область, Зеленоградский район, г. Зеленоградск, 1-ый Донской пер., 1А.

Обследование проведено на основании договора № 107/1 от 28.05.2021 с Пистер С.А.

Всего обследовано 2 дерева (2 ствола), в том числе по породам:

| Порода | Количество стволов | Процентное отношение от общего количества стволов |
|--------|--------------------|---|
| ольха  | 2                  | 100,00%   |

По категориям состояния в соответствии с постановлением Правительства Российской Федерации от 09.12.2020 № 2047 «Об утверждении Правил санитарной безопасности в лесах», приказом Минприроды России от 09.11.2020 № 912 «Об утверждении Правил осуществления мероприятий по предупреждению распространения вредных организмов», Методическими рекомендациями по проведению государственной инвентаризации лесов, утвержденными приказом Рослесхоза от 10.11.2011 № 472, и Порядком организации и проведения лесопатологического обследования древесно-кустарниковой растительности на землях иных категорий, не входящих в состав земель лесного фонда Калининградской области, для нужд физических и юридических лиц, проводимого филиалом ФБУ «Рослесозащита» - «ЦЗЛ Калининградской области», обследованные породы распределились следующим образом:

| Категория состояния | Количество стволов | Процентное отношение от общего количества стволов | Описание категории состояния        |
|---------------------|--------------------|---|-------------------------------------|
| 1                   | -                  | -   | здоровые (без признаков ослабления) |
| 2                   | -                  | -   | ослабленные                         |
| 3                   | -                  | -   | сильно ослабленные                  |
| 4                   | 1                  | 50,00%  | усыхающие                           |
| 5(а)                | 1                  | 50,00%  | свежий сухостой                     |
| 5(г)                | -                  | -   | старый сухостой                     |

Средняя категория состояния – 4,5.

Класс состояния обследованной древесно-кустарниковой растительности:  
**усыхающие насаждения.**

По причинам ослабления распределение от общего количества стволов составило:


водяные побеги - 50,00%  
сломы ветвей - 50,00%  
сухобочина - 50,00%  
усыхание ветвей - 50,00%

Обследованные деревья (стволы) в действительности промаркированы краской,  
Номера деревьев соответствуют номерам в перечётной ведомости.

Директор филиала

/ С.В. Шепелев /

Специалисты



/ Гришанов Д.Г. /

/ Бормотов М.В. /




Калининградская область, Зеленоградский район, г. Зеленоградск, 1-ый Донской пер., 1А

Ведомость перечета деревьев  
к Акту (заключению) лесопатологического обследования древесно-кустарниковой  
растительности  
от 22 июля 2021 г.

| № дерева | Порода | Диаметр | Категория состояния | Признаки повреждения                                       | Примечания             |
|----------|--------|---------|---------------------|--|------------------------|
| 1        | ольха  | 15      | 4                   | Водяные побеги, сломы ветвей, сухобочина, усыхание ветвей. | засыпание комля землёй |
| 2        | ольха  | 38      | 5                   | Свежий сухостой.   | засыпание комля землёй |

Специалисты:




Гришанов Д.Г.

Бормотов М.В.

Дата: 16 июля 2021 г.





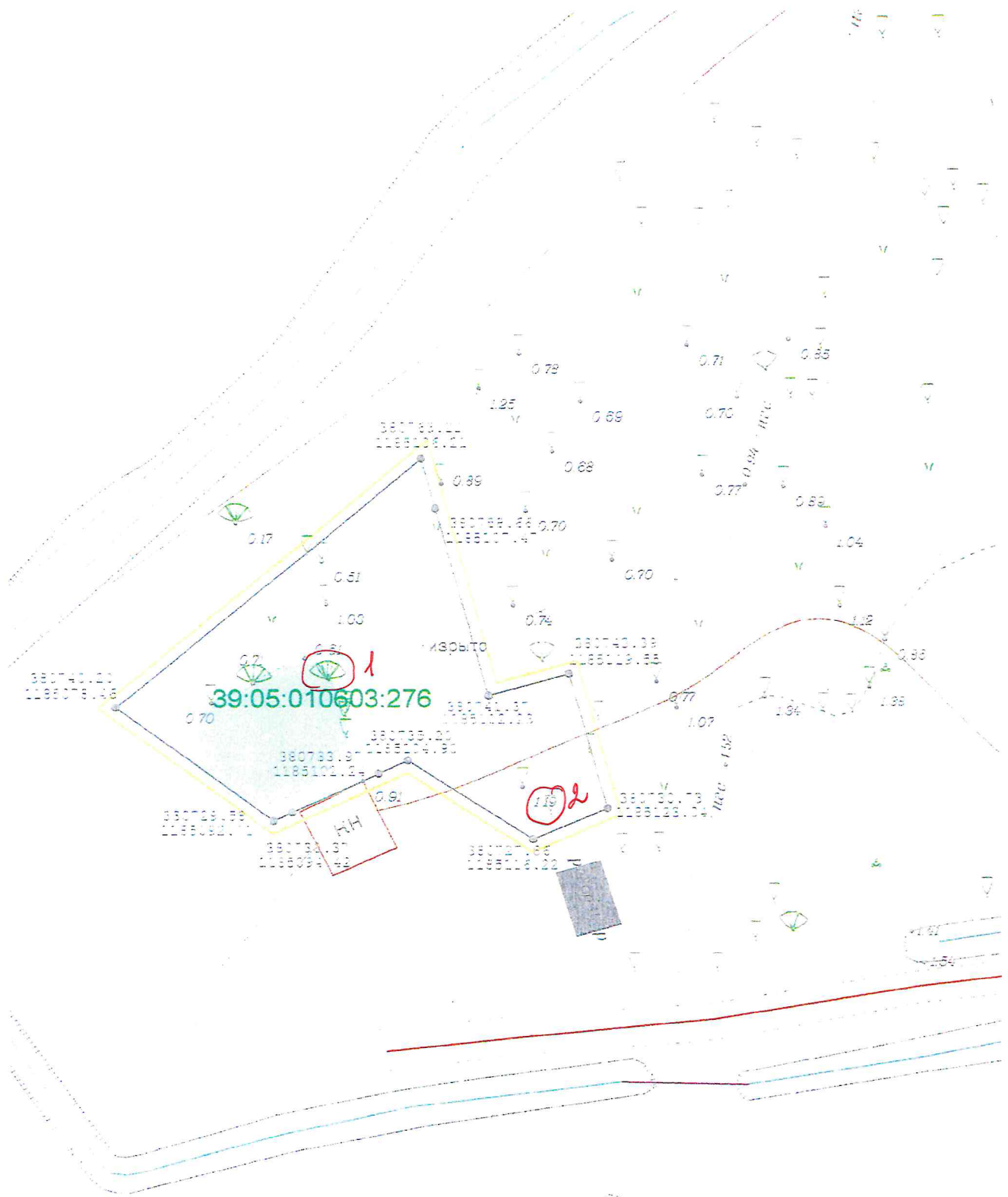












2017

Выпуск 0214\_1\_17 от 17.03.2017

Топографическая съемка участка с КН 39:05:010603:276

Директор  
 Зам.директора  
 Геодезист  
 Картограф  
 Должность

Скляров  
 Челепок  
 Ионина В.  
 Фамилия

17.03.17  
Дата

г.Зеленоградск  
г.Малиновка

Мельников А.Г.

Масштаб    Лист    Листов  
 1:500        1        1  
 ООО "Геодезист"

Выписка из Единого государственного реестра недвижимости об основных характеристиках и зарегистрированных правах на объект недвижимости

Сведения об основных характеристиках объекта недвижимости

В Единый государственный реестр недвижимости внесены следующие сведения:

|   |   |                           |                   |                         |
|---|---|---------------------------|-------------------|-------------------------|
| Лист №1 Раздел 1  |   | Всего листов раздела 1: 1 | Всего разделов: 3 | Всего листов выписки: 3 |
| 20 февраля 2020г.   |   |                           |                   |                         |
| Кадастровый номер:  | 39:05:010603:702  |                           |                   |                         |
| Номер кадастрового квартала:  | 39:05:010603  |                           |                   |                         |
| Дата присвоения кадастрового номера:  | 16.01.2020  |                           |                   |                         |
| Ранее присвоенный государственный учетный номер:  | данные отсутствуют  |                           |                   |                         |
| Адрес (местоположение):   | Российская Федерация, Калининградская область, Зеленоградский городской округ, г. Зеленоградск, пер. 1-й Донской, д. 1А |                           |                   |                         |
| Площадь, м2:  | 140.3   |                           |                   |                         |
| Назначение:   | Жилое   |                           |                   |                         |
| Наименование:   | Индивидуальный жилой дом  |                           |                   |                         |
| Количество этажей, в том числе подземных этажей:  | 2, в том числе подземных 0  |                           |                   |                         |
| Год ввода в эксплуатацию по завершении строительства:   | данные отсутствуют  |                           |                   |                         |
| Год завершения строительства:   | 2019  |                           |                   |                         |
| Кадастровая стоимость, руб:   | 3870456.1   |                           |                   |                         |
| Кадастровые номера иных объектов недвижимости, в пределах которых расположен объект недвижимости: | 39:05:010603:276  |                           |                   |                         |
| Кадастровые номера помещений, машино-мест, расположенных в здании или сооружении:                 | данные отсутствуют  |                           |                   |                         |
| Виды разрешенного использования:  | данные отсутствуют  |                           |                   |                         |
| Статус записи об объекте недвижимости:  | Сведения об объекте недвижимости имеют статус "актуальные"  |                           |                   |                         |
| Особые отметки:   | данные отсутствуют  |                           |                   |                         |
| Получатель выписки:   | Чевкинова Надежда Николаевна (представитель заявителя),<br>Заявитель: Пистер Сергей Александрович                       |                           |                   |                         |

Раздел 1 Лист 1

|                               |         |                   |
|-------------------------------|---------|-------------------|
| полное наименование должности | подпись | инициалы, фамилия |
|-------------------------------|---------|-------------------|

М.П.



Выписка из Единого государственного реестра недвижимости об основных характеристиках и зарегистрированных правах на объект недвижимости  
 Сведения о зарегистрированных правах

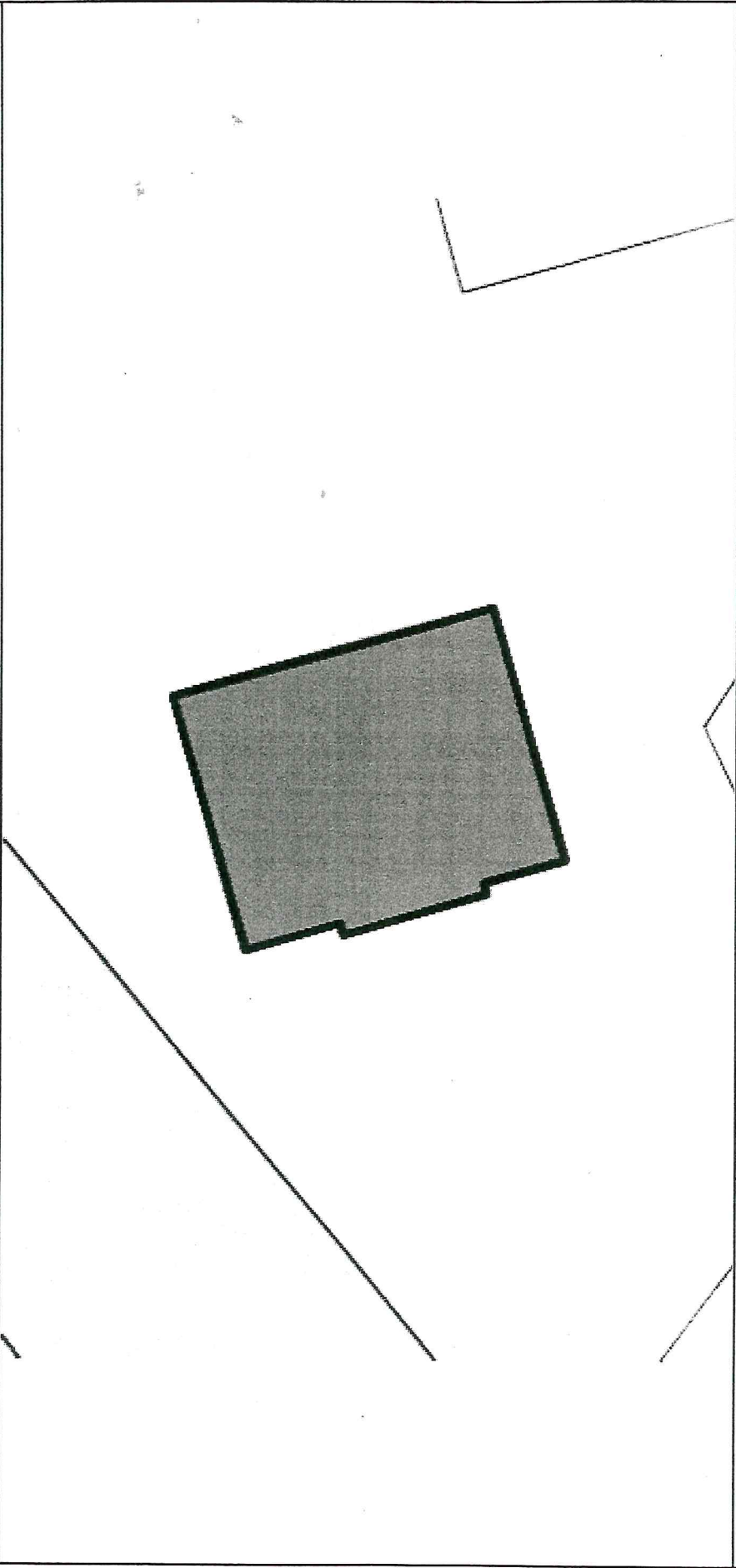
|                                     |                           |
|-------------------------------------|---------------------------|
| Здание                              |                           |
| вид объекта недвижимости            |                           |
| Лист №1 Раздел 2                    | Всего листов раздела 2: 1 |
| 20 февраля 2020г.                   | Всего разделов: 3         |
| Всего листов выписки: 3             |                           |
| Кадастровый номер: 39:05:010603:702 |                           |

|   |   |                     |   |
|---|---|---------------------|---|
| 1 | Правообладатель (правообладатели):  | 1.1                 | Пистер Сергей Александрович, 12.05.1975, город Калининград, Российская Федерация<br>Паспорт гражданина Российской Федерации серия 27 15 №581320, выдан 24.09.2015, Отделом УФС России по Калининградской области Московского района города Калининграда |
| 2 | Вид, номер и дата государственной регистрации права:  | 2.1                 | Собственность<br>39:05:010603:702-39/025/2020-1<br>16.01.2020 11:32:01  |
| 4 | Ограничение прав и обременение объекта недвижимости:  | не зарегистрировано |   |
| 5 | Сведения о наличии решения об изъятии объекта недвижимости для государственных и муниципальных нужд:  | данные отсутствуют  |   |
| 6 | Сведения об осуществлении государственной регистрации сделки, права, ограничения права без необходимого в силу закона согласия третьего лица, органа: | данные отсутствуют  |   |

|                               |         |                   |
|-------------------------------|---------|-------------------|
| полное наименование должности | подпись | инициалы, фамилия |
|                               |         |                   |

М.П.

Выписка из Единого государственного реестра недвижимости об основных характеристиках и зарегистрированных правах на объект недвижимости  
 Описание местоположения объекта недвижимости

|   |          |                           |
|---|----------|---------------------------|
| Здание  |          |                           |
| вид объекта недвижимости  |          |                           |
| Лист №1   | Раздел 4 | Всего листов раздела 4: 1 |
|   |          | Всего разделов: 3         |
|   |          | Всего листов выписки: 3   |
| 20 февраля 2020г.   |          |                           |
| Кадастровый номер: 39:05:010603:702   |          |                           |
| Схема расположения объекта недвижимости (части объекта недвижимости) на земельном участке(ах) |          |                           |
|            |          |                           |
| Масштаб 1:200   |          | Условные обозначения:     |

|                               |         |                   |
|-------------------------------|---------|-------------------|
| полное наименование должности | подпись | инициалы, фамилия |
|-------------------------------|---------|-------------------|

М.П.

Выписка из Единого государственного реестра недвижимости об основных характеристиках и зарегистрированных правах на объект недвижимости

Сведения об основных характеристиках объекта недвижимости

В Единый государственный реестр недвижимости внесены следующие сведения:

| Земельный участок   |   |                         |
|---|---|-------------------------|
| Лист №1 Раздел 1  | Всего листов раздела 1: 1   | Всего разделов: 3       |
| Всего листов выписки: 4   |   | Всего листов выписки: 4 |
| 26 июня 2020г.  |   |                         |
| Кадастровый номер:  | 39:05:010603:276  |                         |
| Номер кадастрового квартала:  | 39:05:010603  |                         |
| Дата присвоения кадастрового номера:  | 06.08.2014  |                         |
| Ранее присвоенный государственный учетный номер:                                      | данные отсутствуют  |                         |
| Адрес (местоположение):   | Местоположение установлено относительно ориентира, расположенного в границах участка. Почтовый адрес ориентира: Калининградская область, Зеленоградский район, п.Малиновка. |                         |
| Площадь, м2:  | 741 +/- 10  |                         |
| Кадастровая стоимость, руб:   | 577831.8  |                         |
| Кадастровые номера расположенных в пределах земельного участка объектов недвижимости: | 39:05:010603:702  |                         |
| Категория земель:   | Земли населенных пунктов  |                         |
| Виды разрешенного использования:  | для индивидуального жилищного строительства   |                         |
| Статус записи об объекте недвижимости:  | Сведения об объекте недвижимости имеют статус "актуальные"  |                         |
| Особые отметки:   | данные отсутствуют  |                         |
| Получатель выписки:   | Чевкинова Надежда Николаевна (представитель правообладателя),<br>Правообладатель: Пиштер Сергей Александрович   |                         |

Раздел 1 Лист 1

|                               |         |                   |
|-------------------------------|---------|-------------------|
| полное наименование должности | подпись | инициалы, фамилия |
|-------------------------------|---------|-------------------|

М.П.



Выписка из Единого государственного реестра недвижимости об основных характеристиках и зарегистрированных правах на объект недвижимости  
Сведения о зарегистрированных правах

|                                     |          |                           |
|-------------------------------------|----------|---------------------------|
| Земельный участок                   |          |                           |
| вид объекта недвижимости            |          |                           |
| Лист №1                             | Раздел 2 | Всего листов раздела 2: 2 |
|                                     |          | Всего разделов: 3         |
|                                     |          | Всего листов выписки: 4   |
| 26 июня 2020г.                      |          |                           |
| Кадастровый номер: 39:05:010603:276 |          |                           |

|   |  |  |  |
|---|--|--|--|
| 1 | Правообладатель (правообладатели):                   | 1.1  | Пистер Сергей Александрович, 12.05.1975, г. Калининград, Российская Федерация<br>Паспорт гражданина Российской Федерации серия 27 15 №581320, выдан 24.09.2015, Отдел УФМС России по Калининградской обл. Московского р-на гор. Калининграда<br>Федеративная Республика Германия город Альтенаузен ул. Дайхэкер д. 3 |
| 2 | Вид, номер и дата государственной регистрации права: | 2.1  | Собственность<br>39:05:010603:276-39/024/2020-16<br>26.06.2020 11:49:38  |
| 3 | Документы-основания                                  | 3.1  | Договор купли-продажи земельного участка, № 112/2020, Выдан 12.05.2020   |
| 4 | Ограничение прав и обременение объекта недвижимости: |  |  |
|   | 4.1  | вид:   | Прочие ограничения прав и обременения объекта недвижимости   |
|   |  | дата государственной регистрации:  | 26.06.2020 11:49:38  |
|   |  | номер государственной регистрации:   | 39:05:010603:276-39/024/2020-17  |
|   |  | срок, на который установлено ограничение прав и обременение объекта недвижимости:        | Срок действия с 26.02.2015 срок не определен   |
|   |  | лицо, в пользу которого установлено ограничение прав и обременение объекта недвижимости: | не определено  |
|   |  | основание государственной регистрации:   | Кадастровый паспорт земельного участка (выписка из государственного кадастра недвижимости), № 39/15-ВС-59783, Выдан 17.02.2015 Филиал ФГБУ "ФКП Росреестра" по Калининградской области<br>Договор купли-продажи земельного участка, № 112/2020, Выдан 12.05.2020   |

|                               |         |                   |
|-------------------------------|---------|-------------------|
| полное наименование должности | подпись | инициалы, фамилия |
|                               |         |                   |

М.П.

Выписка из Единого государственного реестра недвижимости об основных характеристиках и зарегистрированных правах на объект недвижимости  
 Описание местоположения земельного участка

|   |          |                           |                   |
|---|----------|---------------------------|-------------------|
| Земельный участок                       |          |                           |                   |
| вид объекта недвижимости                |          |                           |                   |
| Лист №1                                 | Раздел 3 | Всего листов раздела 3: 1 | Всего разделов: 3 |
| 26 июня 2020г.                          |          | Всего листов выписки: 4   |                   |
| Кадастровый номер: 39:05:010603:276     |          |                           |                   |
| План (чертеж, схема) земельного участка |          |                           |                   |
|   |          |                           |                   |
| Масштаб 1:400                           |          | Условные обозначения:     |                   |
| полное наименование должности           |          | подпись                   |                   |
|   |          | инициалы, фамилия         |                   |

М.П.



Главе администрации МО  
«Зеленоградский городской округ»  
С.А. Кошевому

*Письмо*

От Писетер Сергей Александровича

Адрес: г. Зеленоградск  
Первой Дачной пер 1

Тел: 8 902 422 86 90

**ЗАЯВЛЕНИЕ**

Прошу выдать мне порубочный билет  
на вырубку сухих деревьев на участке  
пог. номерами: 39:05:010603:248 и  
участок: 39:05:010603:246,

Приложения: Топошника, Акт лесопатологического  
обследования древесно-кустарниковой  
растительности,

«06» августа 2011 г.  
(дата)

Писетер  
(подпись)

Я, Писетер Сергей Александрович  
в соответствии с Федеральным законом от 27.07.2006 г. № 152-ФЗ «О персональных данных» даю согласие администрации МО «Зеленоградский городской округ» на обработку и использование моих персональных данных, содержащихся в настоящем заявлении и предоставленных мною документах с целью подготовки актов, постановлений, договоров и соглашений, осуществления почтовой и электронной переписки, а также размещения информации на официальном сайте администрации МО «Зеленоградский городской округ» (в случае необходимости).

«06» августа 2011 г.  
(дата)

Администрация  
МО «Зеленоградский городской округ»  
Писетер  
(подпись)  
#543/01-15  
КОНТРОЛЬ